

RICERCA e SVILUPPO Erickson
in collaborazione con
Sabrina Campregher e Sofia Di Crisci

CLIL *mit* LAPBOOK

PERCORSI E MATERIALI PER LA SCUOLA PRIMARIA



GEOGRAFIE

LAPBOOK

Erickson

CLIL *mit* LAPBOOK



LAPBOOK

Un lapbook per ognuno dei tre macro-argomenti disciplinari affrontati nel corso dell'anno, da costruire progressivamente con i vari elementi forniti nel disfalibro. Oltre a organizzare in forma concreta i contenuti, il lapbook è uno strumento che permette di esercitarsi e di consolidare gli apprendimenti e di autovalutarsi. Risulta particolarmente motivante per i bambini, sia durante la sua costruzione, perché li rende protagonisti di un atto creativo, sia in seguito, perché dà loro la possibilità di studiare su un materiale che loro stessi hanno realizzato.



**Ritaglia, incolla, progetta e costruisci:
un percorso di apprendimento attivo,
incentrato su una didattica laboratoriale
e collaborativa, per sviluppare le proprie
competenze disciplinari e linguistiche in
modo concreto, coinvolgente e divertente.**



SCHÜLERMATERIAL

Il kit per lo studente si compone di tre lapbook e di un Arbeitsheft. I lapbook riassumono e sistematizzano i contenuti relativi a ciascuno dei tre macro-argomenti disciplinari affrontati nel corso dell'anno e sono da costruire progressivamente con i vari elementi forniti nel disfalibro. L'Arbeitsheft propone una serie di esercizi per il consolidamento degli apprendimenti e lo studio individuale. Contiene inoltre un glossario illustrato con i vocaboli più significativi e ricorrenti nei tre percorsi didattici.

LAPBOOK

Non vendibile singolarmente



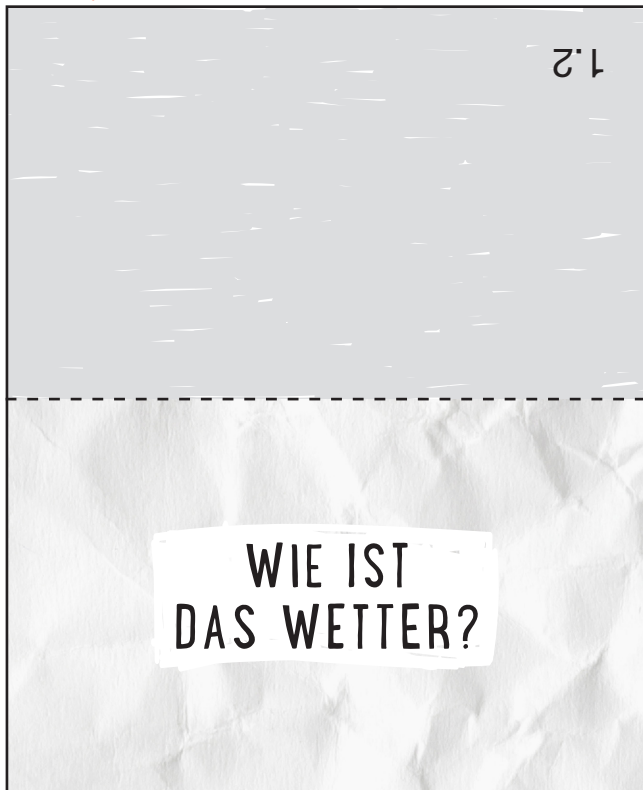
Edizioni Centro Studi Erickson S.p.A.

Via del Pioppeto 24 - 38121 Trento
Tel. 0461 950690 - Fax 0461 950698 - www.erickson.it - info@erickson.it



Bestreiche das graue Feld mit Klebstoff


Falte entlang der gestrichelten Linie



Schneide die Faltkarte aus

Falte entlang der gestrichelten Linie

Bestreiche das graue Feld mit Klebstoff



Schneide die Faltkarte aus



Schneide den Umschlag aus




Falte entlang der gestrichelten Linie

2.1

Bestreiche das graue Feld mit Klebstoff

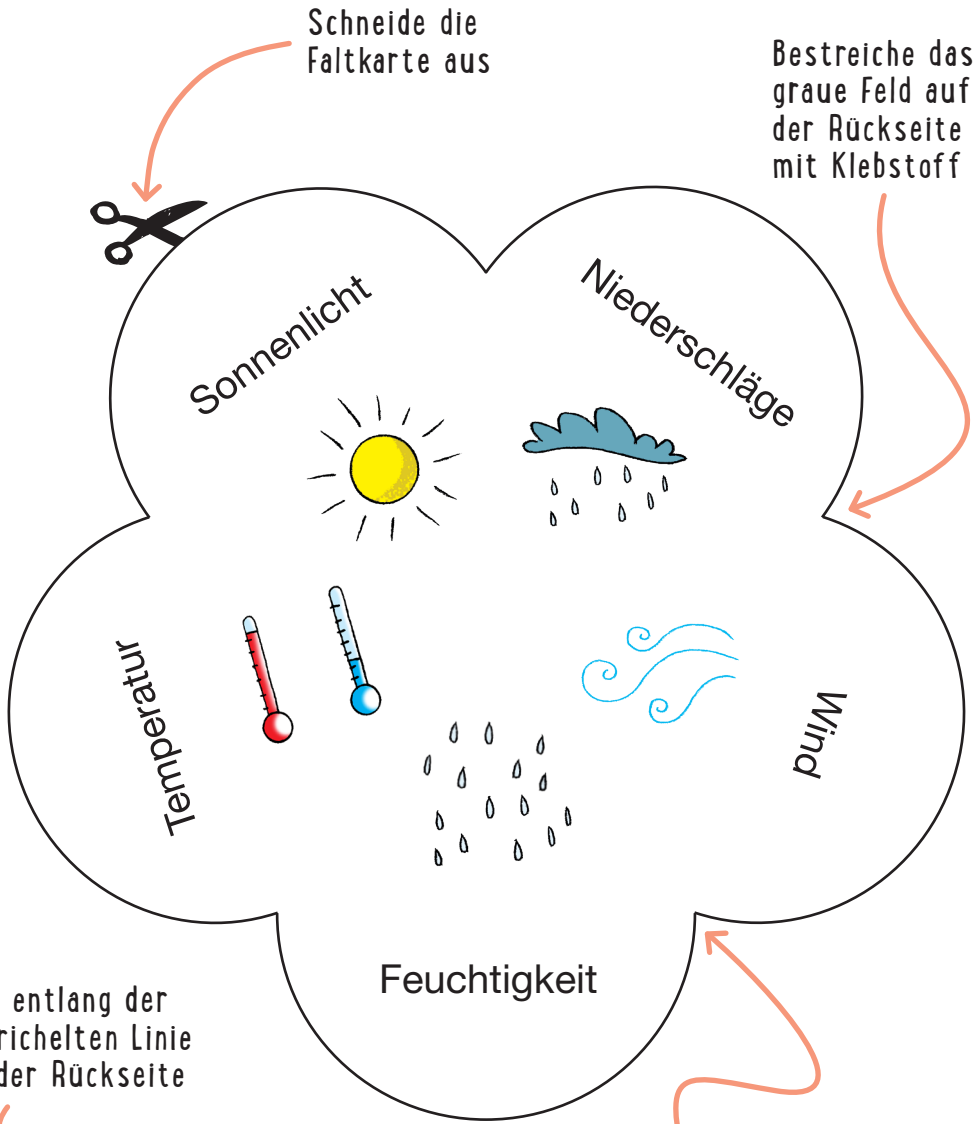




Falte entlang der gestrichelten Linie



Schneide die Faltkarte aus



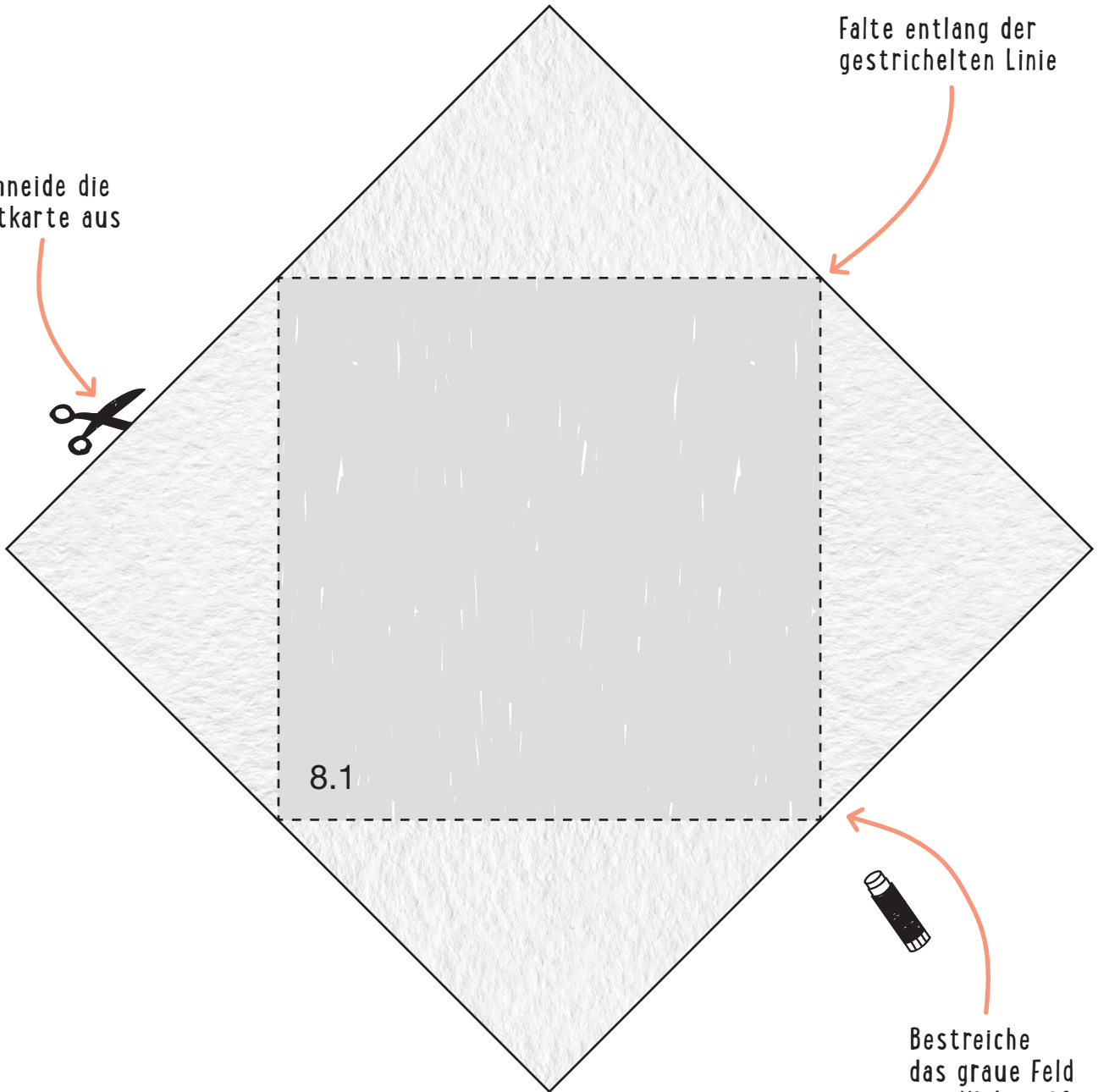
Falte entlang der gestrichelten Linie auf der Rückseite



Schneide die
Faltkarte aus



Falte entlang der
gestrichelten Linie



Bestreiche
das graue Feld
mit Klebstoff



RICERCA e SVILUPPO Erickson
in collaborazione con
Sabrina Campregher e Sofia Di Crisci

CLIL *mit* LAPBOOK

PERCORSI E MATERIALI PER LA SCUOLA PRIMARIA



GEOGRAFIE

ARBEITSHEFT

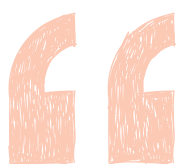
Erickson

CLIL *mit* LAPBOOK



ARBEITSHEFT

L'Arbeitsheft è un quaderno operativo pensato per il consolidamento degli apprendimenti e lo studio individuale. Propone una serie di esercizi, che il docente assegnerà come compiti a casa, che riprendono contenuti e strutture linguistiche affrontati e utilizzati in classe. All'interno dell'Arbeitsheft è presente anche un glossario con i vocaboli più significativi e ricorrenti nei tre percorsi didattici.



**Ritaglia, incolla, progetta e costruisci:
un percorso di apprendimento attivo,
incentrato su una didattica laboratoriale
e collaborativa, per sviluppare le proprie
competenze disciplinari e linguistiche in
modo concreto, coinvolgente e divertente.**



SCHÜLERMATERIAL

Il kit per lo studente si compone di tre lapbook e di un Arbeitsheft. I lapbook riassumono e sistematizzano i contenuti relativi a ciascuno dei tre macro-argomenti disciplinari affrontati nel corso dell'anno e sono da costruire progressivamente con i vari elementi forniti nel disfalibro. L'Arbeitsheft propone una serie di esercizi per il consolidamento degli apprendimenti e lo studio individuale. Contiene inoltre un glossario con i vocaboli più significativi e ricorrenti nei tre percorsi didattici.

ARBEITSHEFT

Non vendibile singolarmente




Edizioni Centro Studi Erickson S.p.A.

Via del Pioppeto 24 - 38121 Trento
Tel. 0461 950690 - Fax 0461 950698 - www.erickson.it - info@erickson.it

EINHEIT 1

WETTER UND KLIMA



ÜBUNG 1

Verbinde jeden Zustand der Atmosphäre mit dem richtigen Bild.

sonnig



windig



bewölkt



es regnet



es schneit





ÜBUNG 2

Schau aus dem Fenster und zeichne den Zustand der Atmosphäre um 9 Uhr, 13 Uhr und 17 Uhr.

9 Uhr

13 Uhr

17 Uhr



ÜBUNG 3

Ergänze die Sätze mit den Wörtern aus dem Kasten.

großen kleinen langen kurzen

1. Wetter ist der Zustand der Atmosphäre, zum Beispiel wenn es regnet/es schneit, sonnig, warm/kalt usw. ist, in einem Gebiet (Stadt, Tal, Ebene) über einen Zeitraum.
2. Klima ist der Zustand der Atmosphäre, zum Beispiel wenn es regnet/es schneit, sonnig, warm/kalt usw. ist, in einem Gebiet (Region, Land, Insel) über einen Zeitraum.



ÜBUNG 4

Verbinde jedes Wort mit der richtigen Gruppe.



Breitengrad



Temperatur



Entfernung
vom Meer/
Ozean

Klimafaktoren



Höhe



Feuchtigkeit

Klimaelemente



Wind



Niederschläge



Sonnenlicht



Vegetation

**ÜBUNG 5**

Ergänze die Weltkarte. Male den Äquator rot, die Tropen (Wendekreis des Krebses und Wendekreis des Steinbocks) grün und die Polarkreise blau.

